

Municipio de RAYON, S.L.P.  
Relación de Bienes Inmuebles que componen su patrimonio  
Periodo: Del 01 de Enero al 31 de Diciembre 2021

Código	Descripción del Bien							Valor en libros
	DESCRIPCIÓN DEL INMUEBLE	TIPO DE PREDIO	UBICACIÓN	MEDIDAS Y COLINDANCIAS	ESCRITURA N°	INSCRIPCIÓN RPP N°	CLAVE CATASTRAL	
PM/2018-2021/001	EDIFICIO DEL DIF MUNICIPAL	URBANO	CALLE JUAREZ NO. 3 ESQU. ALDAMA	NORTE: 41.80 CON MARIA PAZ MARTINEZ SUR: 41.80 CON CALLE JUAREZ ESTE: 51.00 CON CALLE ALDAMA OESTE: 48.80 CON J. NESTOR TELLO Y CLUB DE LEONES	NUMERO 47	287 DEL TOMO XXXIX 06 DE FEBRERO DE 1981	23-01-02-017-002-00-0	\$ 1,617,704.67
PM/2018-2021/002	MUSEO, ORGANISMO OPERADOR DEL AGUA, INAPAM E INSTANCIA MUNICIPAL	URBANO	GRAL. GENOVEVO RIVAS GUILLEN NO. 4 ESQU. ALLENDE	NORTE: 39.40 CON CALLE ALLENDE SUR: 40.30 CON IGLESIA CATOLICA ESTE: 27.50 CON SUCESORES DE J. ISABEL CONTRERAS OESTE: 26.80 CON CALLE GENOVEVO RIVAS GUILLEN	NUMERO 48	287 DEL TOMO XXXIX 06 DE FEBRERO DE 1981	23-01-01-028-001-00-8	\$ 2,541,393.96
PM/2018-2021/003	RASTRO MUNICIPAL Y CAMPO DEPORTIVO EN CALLE VALENCIA	URBANO	EN CALLE VALENCIA	NORTE: 206.50 CON PARTE DEL MISMO PREDIO QUE EN ESTA MISMA FECHA ADQUIERE EL SEÑOR BENITO GALLEGOS B. SUR: 289.00 CON RESTO DEL PREDIO ORIENTE: 347.00 COJ PROPIEDAD DEL SEÑOR J. CONCEPCION CASTILLO, ARROYO DE RAYON DE PR MEDIO PONIENTE: EN TRES LINEAS 71.00, 15.00 Y 92.50, LA PRIMERA LINEA CON J. JESUS TORRES Y EN LAS DOS ULTIMAS CON FIDEL ANDRADE	ESCRITURA PRIVADA DE COMPRA-VENTA	753 DEL TOMO XLI 27 DE DICIEMBRE 1985		\$ 10,000.00
PM/2018-2021/004	TERRENO DEL ANTIGUO BASURERO, CAMINO AL PAJARITO	RURAL	RUMBO SUR DE LA CABECERA MUNICIPAL DE RAYON, CARRETERA AL PAJARITO	NORTE: 37.00 CON SEBASTIAN ANDRADE SUR: 40.00 CON MAXIMINO LOPEZ ORIENTE: LINEA CURVA 320.00 CON RESTO DEL PREDIO CAMINO MORELOS RAYON PONIENTE: LINEA SEMICURVA 339.00 CON SEBASTIAN ANDRADE VEGA	NUMERO 10	1799 DEL TOMO XLIII 10 DE OCTUBRE 1990	23-01-F14-C18-D085-1	\$ 55,440.00
PM/2018-2021/005	TERRENO CALLE ZAMAONA	URBANO	ZAMAONA NO. 221	NORTE: 17.40 CON CALLE ZAMAONA SUR: 18.40 CON FELIPE LARA ESTE: 41.60 CON ANDRES S. SHARPTON OESTE: 41.60 CON ANDRES CASTRO	14880	1009 A FOJAS 164-198 DEL TOMO 2024 18 DE ENERO 2012	23-01-03-046-003-00-0	\$ 128,885.00
PM/2018-2021/006	TERRENO DEL PANTEON MUNICIPAL	URBANO	BERRIOZABAL S/N	NOROESTE: 114.35 CON CALLE BERRIOZABAL SURESTE: 80.67 CON SUCESORES DE VALERIANO CESPEDES SUROESTE: 129.47 CON AMPLIACION DEL PANTEON MUNICIPAL NORESTE: 111.69 CON PROPIEDAD PARTICULAR	NO SE CUENTA CON ESCRITUIRA	NO SE CUENTA CON ESCRITUIRA	23-01-04-034-001-00-08	\$ 405,720.00
PM/2018-2021/007	TERRENO PALACIO MUNICIPAL (PRESIDENCIA MUNICIPAL)	URBANO	JARDIN HIDALGO NO 110	SURESTE: 35.50 CON JARDIN HIDALGO NOROESTE: 35.50 CON SIDRONIO GUILLEN Y MERCADO MUNICIPAL NORESTE: 43.84 CON GUILLERMO MENDEZ Y GUADALUPE DIAZ SUROESTE: CON IGLESIA DE NUESTRA SEÑORA DEL REFUGIO	NO SE CUENTA CON ESCRITUIRA	NO SE CUENTA CON ESCRITUIRA	23-01-01-028-007-00-8	\$ 2,723,527.41

008

PM/2018-2021/008	TERRENO MERCADO MUNICIPAL	URBANO	OCAMPO ESQ. CON ALLENDE	NORESTE:40.88 CON CALLE CAMPO SURESTE: 33.15 CON GUILLERMO MENDEZ Y PRESIDENCIA MUNICIPAL SUROESTE: 40.13 CON SIDRONIO GUILLEN NOROESTE: 33.53 CON CALLE ALLENDE	NO SE CUENTA CON ESCRITUIRA	NO SE CUENTA CON ESCRITUIRA	23-01-01-028-004-00-0	\$ 1,875,746.04
PM/2018-2021/009	TERRENO PARA RELLENO SANITARIO, A UN COSTADO DE CARRETERA FEDERAL	RUSTICO	EJIDO DE RAYON	NORESTE: 325.26 EN LINEA QUEBRADA CON TIERRAS DE USO COMUN ZONA 3 SURESTE: 284.45 EN LINEA QUEBRADA CON DERECHO DE PASO SUROESTE: 209.26 EN LINEA QUEBRADA CON PARCELA 309 NOROESTE: 462.74 EN LINEA QUEBRADA CON PARCELA 304, PARCELA 908	ACTA 10638	CONTRATO DE PROMESA DE CESION DE DERECHOS	NO HAY	\$ 650,000.00
PM/2018-2021/010	TERRENO UNIDAD DEPORTIVA (MULTICANCHAS)	RUSTICO	CAMINO A MESA DE JUAN ALCALDE	NORTE: 135.22 CON RESTO DEL PREDIO SUR: 135.40 CON CRESCENCIO MARTINEZ ESTE: 110.00 CON CAMINO A MESA DE JUAN ALCALDE OESTE: 109.50 CON RESTO DEL PREDIO	11903	877 A FOJAS 206-209 DEL TOMO 2022 31 DE SEPTIEMBRE DE 2011	23-01-F14C18-D-488-0	\$ 69,004.02
PM/2018-2021/011	SALON MUNICIPAL	URBANO	JUAREZ ESQ. DEGOLLADO	NORTE: 27.11 CON CALLE JUAREZ SUR: 50.91 CON ARROYO ESTE: 46.28 CON CALLE DEGOLLADO OESTE: 15.54 CON PROP. MUNICIPAL	24430	1340 A FOJAS 127-129 DEL TOMO 2029 31 DE OCTUBRE DE 2012	23-01-02-015-002-00-0	\$ 531,277.85
PM/2018-2021/012	TERRENO PARA CIUDAD JUDICIAL	RUSTICO	EN EL EJIDO DE RAYON, S.L.P.	NORESTE: 186.30 EN LINEA QUEBRADA CON PARCELA 469, DERECHO DE PASO; SURESTE: 212.94 EN LINEA QUEBRADA CON PARCELA 480, PARCELA 479; SUROESTE: 117.73 EN LINEA QUEBRADA CON DERECHO DE PASO Y NOROESTE: 159.79 EN LINEA QUEBRADA CON DERECHO DE PASO	13632	PROMESA DE CESION DE DERECHOS	NO SE CUENTA CON AVALUO	\$ 200,000.00
PM/2018-2021/013	TERRENO PARA AMPLIACION DE PANTEON MUNICIPAL	URBANO	CALLE BERRIOZABAL NO. 20	AL NORTE : 30.00 CON CALLE BERRIOZABAL; AL SUR 30.00 CON VALERIANO CÉSPEDES VEGA; AL ORIENTE: 130.00 CON PANTEÓN MUNICIPAL Y 136.00CON RESTO DEL PREDIO	17208	CONTRATO DE PROMESA DE COMPRA-VENTA	23-01-04-031-009-00-0	\$ 1,200,000.00
PM/2018-2021/014	TERRENO CAMINO AL PAJARITO	RUSTICO	EN CARRETERA A MORELOS, AMPLIACION PARA CALLE DE POR MEDIO	NORESTE: 142.63 CON CALLE C, AL SURESTE: 94.12 CON CALLE SIETE; AL SUROESTE: 137.61 CON CALLE D Y AL PONIENTE: 6.94 CON CARRETERA A MORELOS, AMPLIACIÓN DE POR MEDIO.	13591	1005 A FOJAS 149-152 DEL TOMO 2024 18 DE ENERO DE 2012	23-01-04-037-001-00-0	\$ 269,140.00
PM/2018-2021/015	TERRENO PILANCON DE AGUA UBICADO EN POTRERO EL SOL	URBANO	PROL. ZAMAONA S/N	NORTE: 28.33 CON RESTO DEL PREDIO, SEBASTIAN ANDRADE SUR: 30.00 CON RESTO DEL PREDIO, SEBASTIAN ANDRADE ESTE: 29.54 CON RESTO DEL PREDIO, SEBASTIAN ANDRADE OESTE: 30.03 CON RESTO DEL PREDIO, SEBASTIAN ANDRADE	18	287 DEL TOMO LI 28 DE SEPTIEMBRE DE 200	23-01-04-019-014-00-0	\$ 30,450.00

PM/2018-2021/016	PREDIO RUSTICO CALLEJON A MESA DE JUAN ALCALDE	RUSTICO	MUNICIPIO DE RAYON, S.L.P.	NORTE: 153.5 CON RESTO DEL PREDIO; AL SUR: 153.5 CON SUCESORES DE JESÚS JONGITUD; AL ORIENTE: 130.00 CON JOSÉ OLVERA CALLEJÓN QUE CONDUCE A MESA DE JUAN ALCALDE DE POR MEDIO Y AL PONIENTE: 130.00 CON RESTO DEL PREDIO.	15044	1430 A FOJAS 207-209 DEL TOMO 2030 29 DE ENERO DE 2013	23-01-F14C18-D-488-0	\$	340,000.00
PM/2018-2021/017	POZO DE AGUA , PREDIO RUSTICO DENOMINADO EL HUIZACHAL	RUSTICO	POTRERO DE PARTICULARES, MUNICIPIO DE RAYON, S.L.P.	NORTE: 36.00 CON RESTO DEL PREDIO DEL VENDEDOR; AL SUR: 36.00 CON RESTO DEL PREDIO; AL ORIENTE: 30.00 CON ANA MARÍA MEDINA AGUILAR Y AL PONIENTE: 30.00 TAMBIÉN CON RESTO DEL PREDIO DEL VENDEDOR SEÑOR MEDINA AGUILAR, CON DERECHO DE ENTRADA Y SALIDA AL CAMINO VIEJO DE RAYÓN-LAGUINILLAS DE 3 METROS DE ANCHO.	17	407 DEL TOMO XLV 24 DE AGOSTO DE 1994	23-01-F14-C18-0239-0	\$	119.00
PM/2018-2021/018	POZO DE AGUA NO. 1	URBANO	LA ESQUINA, EN POTRERO DE PARTICULARES	NORTE: 30.00 CON VENDEDORA SUR: 30.00 CON ANTIOCO CASTILLO FORTANELLI ESTE:36.00 CON VENDEDORA PESTE: 36.00 CON VENDEDORA	ESCRITURAS PRIVADAS	189 DEL TOMO XXXL A FOJAS 97 03 DE MARZO DE 1972	23-01-03-067-009-00-0	\$	55,318.80
PM/2018-2021/019	PREDIO RUSTICO EJIDAL 400 MTRS CUADRADOS PARA POZO DE AGUA EN CERRITO DE LA CRUZ	RUSTICO	EJIDO CERRITO DE LA CRUZ	NORTE: 20.00 CON DERECHO DE PASO; AL SUR: 20.00 CON DERECHO DE PASO; AL ORIENTE: 20.00 JUAN GARCIA CALDERON Y AL PONIENTE: 20.00 CON DERECHO DE PASO	16932	CONTRATO DE CESION DE DERECHOS PURA Y GRATUITA TOMO CLIV, 3 DE JUNIO DE 2013	NO HAY	\$	-
PM/2018-2021/020	FRACCION DE PREDIO CON SUPERFICIE DE 600.00 MTRS CUADRADOS PARA POZO DE AGUA	RUSTICO	EJIDO ALVARO OBREGON	NOROESTE: 20.00 CON DERECHO DE PASO; AL SURESTE: 30.00 CON DERECHO DE PASO; AL SUROESTE: 20.00 CON RESTO DE LA PARCELA Y AL NOROESTE: 30.00 CON RESTO DE LA PARCELA.	19927	ACTA DE ASAMBLEA TOMO CLIV 28 DE MAYO DE 2013	NO HAY	\$	-
PM/2018-2021/021	FRACCION DE PREDIO RUSTICO EJIDAL 404.00 MTRS CUADRADOS	RUSTICO	EJIDO ALVARO OBREGON	NORTE 26.66 CON RESTO DEL PREDIO; AL SUR: 23.55 CON RESTO DEL PREDIO; AL ORIENTE: EN DOS LINEAS QUE MIDEN: LA PRIMERA 9.89 CON PEDRO FERNANDEZ, LA SEGUNDA 6.68 CON OLIVO RODRIGUEZ GUERRERO Y AL PONIENT: 16.06 CON RESTO DEL PREDIO	17860	CONTRATO DE DE CESION DE DERECHOS, PURA Y GRATUITA, TOMO CLXIII 10 DE ENERO DE 2014	NO HAY	\$	-
PM/2018-2021/022	FRACCION DE POLIGONO DE USO COMUN 404.47 MTRS CUADRADOS	RUSTICO	ACCESO A LA LOCALIDAD DE AGUACATILLOS, EJIDO ALVARO AOBREGON EN EL PARAJE CONOCIDO COMO EL LIENZO CHARRO	NORTE: 34.54 COLINDA CON CAMINO DE ACCESO; AL SUR: 30.62 CON SR. RENE GUTIERREZ CHAVEZ; AL ESTE: 6.79 CON DERECHO DE PASO; AL OESTE: 19.11 CON DERECHO DE PASO	17278	CONTRATO DE CESION DE DERECHOS PURA Y GRATUITA TOMO CLVIII, 13 DE AGOSTO DE 2013	NO HAY	\$	-
PM/2018-2021/023	TERRENO PARA CENTRO DE SALUD, DONADO A FAVOR DE SERVICIOS DE SALUD DEL ESTADO	URBANO	CALLE JUAREZ 186 ESQU. CON CALLE ZARCO	NORTE: 39.72 COLINDA CON CALLE JUAREZ; AL SUR: 39.40 COLINDA CON PROPIEDAD PRIVADA; AL ORIENTE: 31.16 COLINDA CON CALLE ZARCO Y AL PONIENTE: 30.40 COLINDA CON PROPIEDAD PRIVADA	266	266 DEL TOMO XXXII A FOJAS 263 14 DE AGOSTO DE 1973	23-01-03-009-002-00-8	\$	1,249,654.65

009

PM/2018-2021/024	FRACCION DE PARCELA 2,823.32 MTRS CUADRADOS, DESTINADA PARA VIALIDADES	URBANO	EN EL EJIDO DE RAYON, S.L.P.	NORTE: EN 8 LINEAS QUE MIDEN: 31.53 MTS.; LA 2DA. 87.09 MTS., LA 3RA. 22.67 MTS., LA 4TA. 10.48 MTS., LA 5TA. 15.45 MTS.; LA 6TA. 20.26 MTS., LA 7MA. 128.00MTS Y LA 8VA. 27.17 MTS., TODAS CON RESTO DEL PREDIO, AL SUR: 6 LINEAS QUE MIDEN: 1RA. 29.13 MTS.; LA 2DA 126.19 MTS.; LA 3RA. 12.83 MTS.; LA 4TA. 17.23 MTS.; LA 5TA. 90.63 MTS. Y LA 6TA. 35.88MTS., TODAS CON RESTO DEL PREDIO. AL ORIENTE: 8.06 METROS, CON ORGANIZACION DE LUCHA PAME AHORA COLONIA EMILIANO ZAPATA ANTES PARTE DEL PREDIO Y AL PONIENTE 9.68 METROS CON CARRETERA RAYÓN-CRO. DE RAYÓN.	20,244.00	202244 DEL TOMO CLXXXVLL CESION DE DERECHOS, PURA Y GRATUITA	NO HAY	\$	010
PM/2018-2021/025	FRACCION DE LA PARCELA DENOMINADA LA CURVA	TIERRAS DE USO COMUN	EN EL EJIDO DEL LA PALMA, MUNICIPIO DE TAMASOPO, S..L.P.	NORTE.- ONCE METROS CON RESTO DEL PREDIO DEL SEÑOR SANTIAGO VELAZQUEZ ALVAREZ, SUR.- NUEVE METROS, CON CARRETERA VALLES- RIOVERDE, ORIENTE.- ONCE METROS CON RESTO DEL PREDIO DEL SEÑOR SANTIAGO VELAZQUEZ ALVAREZ Y AL PONIENTE NUEVE METROS CON ARROYO LA BOVEDA	19778	ACTA NOTARIAL RELATIVA AL CONTRATO DE COMODATO TOMO CLXXXII	NO HAY	\$	-
PM/2018-2021/026	PREDIO URBANO 464.00 METROS CUADRADOS	URBANO	CALLE DEGOLLADO ESQ. CON ALLENDE	NORTE: 35.90 CON ARROYO SUR: 17.46 CON SALON MUNICIPAL ESTE: 38.63 CON CALLE DEGOLLADO OESTE: 7.78 CON CALLE ALLENDE	SIN DOCUMENTACION	SIN DOCUMENTACION	23-01-02-015-005-00-0	\$	2,790.41
PM/2018-2021/027	FRACCION DEL RESTO DE PREDIO URBANO, CON SUPERFICIE DE 807.30 METROS CUADRADOS	URBANO	CALLE BERRIOZABAL NO. 20, CUARTEL MIGUEL LERDO, RAYON, S.L.P.	AL NORESTE: 100.7500 METROS, COLINDA CON AMPLIACION DEL PANTEON MUNICIPAL, AL SURESTE: 800400 METROS COLINDA CON SUCESORES DE VALERIANO CESPEDES, AL SUROESTE:100.6000 METROS, COLINDA COLINDA CON RESTO DEL PREDIO DEL SEÑOR JUAN URIBE HERNANDEZ, AL NOROESTE 8.0300 METROS, COLINDA CON LOTE ANTES PARTE DEL PREDIO DEL SEÑOR JUAN URIBE HERNANDEZ	27085	NUMERO 834, DEL TOMO XLI, DE ESC. PRIV., CON FECHA 20 DE MARZO DE 1986	23-01-04-034-011-00-0	\$	160,000.00
PM/2018-2021/028	TERRENO PARA LA CONSTRUCCION DE CARCAMO DE BOMBEO CON MEDIDAS DE 8 METROS POR 12 METROS	RUSTICO	EL LLANITO, CANOAS, RAYON S.L.P.	AL NORTE: 8 M, COLINDA CON SOLAR DE EDGAR VELZQUEZ; AL SUL: 8M COLINDA CON SOBRANTE LLANITO Y UNA CASA; AL ORIENTE 8M COLINDA CON CARRETERA Y AL PONIENTE 8M COLINDA CON EL ARROYO	SIN ESCRITURAR	SIN NUMERO	SIN NUMERO		0
PM/2018-2021/029	TERRENO PARA LA CONSTRUCCION DE TANQUE DE REGULACION PARA AGUA POTABLE CON MEDIDAS DE 15 METROS POR 12 METROS.	RUSTICO	CANOAS, RAYON S.L.P.	AL NORTE : 15 M2, COLINDA CON TERRENO LIBRE; AL SUR 15 M2, COLINDA CON TERRENO LIBRE; AL ORIENTE 12 M2, COLINDA CON TERRENO LIBRE Y AL PONIENTE 12 M2, COLINDA CON TERRENO LIBRE.	SIN ESCRITURAR	SIN NUMERO	SIN NUMERO	\$	-

011

PM/2018-2021/030	TERRENO PARA LA CONSTRUCCION DE TANQUE DE ALMACENAMIENTO DE AGUA PARA LA LOCALIDAD DE SAN FRANCISCO CON MEDIDAS DE 10 METROS POR 10 METROS.	RUSTICO	SAN FRANCISCO, RAYON S.L.P.	AL NORTE: 10 MTS. COLINDA CON RESTO DEL TERRENO DEL C. LEONOR RAMIREZ VALDEZ; AL SUR: 10 MTS. COLINDA CON RESTO DEL TERRENO DE LEONOR RAMIREZ VALDES Y DERECHO DE PASO A CAMINO DE ACCESO; AL OESTE: 10 MTS. COLINDA CON EL RESTO DEL TERRENO DE LEONOR RAMIREZ VALDEZ Y AL ESTE 2 MTS. DE DERECHO DE PASO PARA OPERACION Y MANTENIMETNO DEL TANQUE PARA SAN FRANCISCO	DONACION PURA Y GRATUITA	SIN NUMERO	SIN NUMERO	\$	-
PM/2018-2021/031	TERRENO PARA LA CONSTRUCCION DE TANQUE DE ALMACENAMIENTO DE AGUA PARA LA LOCALIDAD DE POZO DE MOSCAS CON MEDIDAS DE 10 METROS POR 10 METROS.	RUSTICO	POZO DE MOSCAS, RAYON S.L.P.	AL NORTE: 10 MTS. COLINDA CON SEÑOR BENITO GARCIA; AL SUR 10 MTS. COLINDA CON RESTO DE TERRENO DEL C. TRINIDAD URIBE PERALTA; AL ESTE 10 MTS. COLINDA CON RESTO DEL TERRENO DE TRINIDAD URIBE PERALTA; AL OESTE 10 MTS. COLINDA CON CAMINO DE SAN FRANCISCO A RICO.	DONACION PURA Y GRATUITA	SIN NUMERO	SIN NUMERO	\$	-
PM/2018-2021/032	TERRENO PARA LA CONSTRUCCION DE TANQUE DE ALMACENAMIENTO DE AGUA PARA LA LOCALIDAD DE RICO CON MEDIDAS DE 10 METROS POR 10 METROS.	RUSTICO	POZO DE MOSCAS, RAYON S.L.P.	AL NORTE: 10 MTS. COLINDA CON RESTO DEL TERRENO DEL C. RUBEN PADRON MONTES; AL SUR: 10 MTS. COLINDA CON RESTO DEL TERRENO DEL C. RUBEN PADRON MONTES; AL ESTE 10 MTS. COLINDA CON CAMINI DE SAN FRANCISCO A RICO; AL OESTE 10 MTS. COLINDA CON RESTO DEL TERRENO DEL C. RUBEN PADRON MONTES.	DONACION PURA Y GRATUITA	SIN NUMERO	SIN NUMERO	\$	-
PM/2018-2021/033	TERRENO PARA LA CONSTRUCCION DE TANQUE DE REGULACION PARA AGUA POTABLE CON MEDIDAS DE 20 METROS POR 20 METROS.	RUSTICO	EL PAJARITO RAYON	AL NORTE: 20 MTS. COLINDA CON RESTO DE PARCELA 233 DE VALENTIN RODRIGUEZ GONZALEZ; AL SUR 20 MTS. COLINDA CON RESTO DE PARCELA 233 DE VALENTIN RODRIGUEZ GONZALEZ; AL ESTE 20 MTS. COLINDA CON CAMINO Y/O DERECHO DE PASO; AL OESTE: 20 MTS. CON RESTO DE PARCELA 233 DE VALENTIN RODRIGEZ GONZALEZ.	DONACION PURA Y GRATUITA	SIN NUMERO	SIN NUMERO	\$	-
PM/2018-2021/034	TERRENO PARA LA CONSTRUCCION DE POZO DE REGULACION PARA AGUA POTABLE CON MEDIDAS DE 26 METROS POR 26 METROS.	RUSTICO	CARR. CRUCERO DE RAYON- CARDENAS KM 10+400 LADO IZQUIERDO A 200 MTS. DE LA LOCALIDAD SAN PATRICIO,	AL NORESTE 26 MTS. EN COLINDANCIA CON DERECHO DE PASO; AL SURESTE 30MTS., EN COLINDANCIA CON DERECHO DE PASO; AL SUROESTE 26 MTS., EN COLINDANCIA CON RESTO DEL PREDIO; AL NOROESTE 30 MTS. EN COLINDANCIA CON RESTO DEL PREDIO.	DONACION PURA Y GRATUITA	SIN NUMERO	SIN NUMERO	\$	-

  
 GOBIERNO MUNICIPAL CONSTITUCIONAL  
 RAYÓN, S.L.P.  
 ADMINISTRACIÓN 2021-2024

  
 GOBIERNO MUNICIPAL CONSTITUCIONAL  
 RAYÓN, S.L.P.  
 ADMINISTRACIÓN 2021-2024


RESIDENCIA MUNICIPAL


TESORERÍA

C. PABLO BERRONES ALVARADO  
PRESIDENTE MUNICIPAL  
AUTORIZÓ


C.P. CARLOS LOZANO CHAVES  
TESORERO MUNICIPAL  
ELABORÓ

  
 LIC. UZZIEL CHAIREZ TELLO  
 SÍNDICO  
 Vo.Bo.

  
 Gobierno Municipal Constitucional  
 Rayón, S. P.  
 ADMINISTRACIÓN 2021-2024

  
 LIC. LUCERO ELENA FLORES MALDONADO  
 CONTRALOR

SINDICATURA

  
 GOBIERNO MUNICIPAL CONSTITUCIONAL  
 RAYÓN, S.L.P.  
 ADMINISTRACIÓN 2021-2024  
 CONTROLORIA INTERNA