





 Municipio de Rayón, S.L.P. Relación de Bienes Inmuebles que componen su patrimonio Del 1 de enero al 31 de diciembre de 2022 		
Código	Descripción del Bien	Valor en libros
23-300-304-304.1-304.1.2 (01)	EDIFICIO DEL DIF MUNICIPAL, URBANO, UBICACIÓN CALLE JUAREZ NO. 2 ESQ. ALDAMA, MEDIDAS Y COLINDANCIAS, NORTE: 41.80 CON MARIA PAZ MARTIEZ SUR: 41.80 CON CALLE JUAREZ ESTE: 51.00 CON CALLE ALDAMA OESTE: 48.80 CON J. NESTOR TELLO Y CLUB DE LEONES	\$ 1,617,704.67
23-300-304-304.1-304.1.2 (02)	MUSEO, ORGANISMO OPERADOR DEL AGUA, INAPAM E INSTANCIA MUNICIPAL, URBANO, UBICACION GRAL. GENOVEVO RIVAS GUILLEN NO. 4 ESQ. ALLENDE, MEDIDAS Y COLINDANCIAS NORTE: 39.40 CON CALLE ALLENDE SUR: 40.30 CON IGLESIA CATOLICA ESTE: 27.50 CON SUCESORES DE J. ISABEL CONTRERAS OESTE: 26.80 CON CALLE GENOVEVO RIVAS GUILLEN	\$ 2,541,393.96
23-300-304-304.1-304.1.2 (03)	RASTRO MUNICIPAL Y CAMPO DEPORTIVO EN CALLE VALENCIA, URBANO, UBICADO EN CALLE VALENCIA, MEDIDAS Y COLINDANCIAS NORTE: 206.50 CON PARTE DEL MISMO PREDIO QUE EN ESTA MISMA FECHA ADQUIERE EL SEÑOR BENITO GALLEGOS B. SUR: 289.00 CON RESTO DEL PREDIO ORIENTE: 347.00 CON PROPIEDAD DEL SEÑOR J. CONCEPCION CASTILLO, ARROYO DE RAYON DE POR MEDIO PONIENTE: EN TRES LINEAS 71.00, 15.00 Y 92.50, LA PRIMERA LINEA CON J. JESUS TORRES Y EN LAS DOS ULTIMAS CON FIDEL ANDRADE.	\$ 10,000.00
23-300-304-304.1-304.1.2 (04)	TERRENO DEL ANTIGUO BASURERO, CAMINO AL PAJARITO, RURAL UBICADO RUMBO SUR DE LA CABECERA MUNICIPAL DE RAYON, CARRETERA AL PAJARITO, MEDIDAS Y COLINDANCIAS NORTE: 37.00 CON SEBASTIAN ANDRADE SUR: 40.00 CON MAXIMINO LOPEZ ORIENTE: LINEA CURVA 320.00 CON RESTO DEL PREDIO CAMINO MORELOS RAYON PONIENTE: LINEA SEMICURVA 339.00 CON SEBASTIAN ANDRADE VEGA.	\$ 55,440.00
23-300-304-304.1-304.1.2 (05)	TERRENO CALLE ZAMAONA (ASILO MUNICIPAL), URBANO UBICACIÓN CALLE ZAMAONA No. 221, MEDIDAS Y COLINDANCIAS, NORTE: 17.40 CON CALLE ZAMAONA SUR: 18.40 CON FELIPE LARA ESTE: 41.60 CON ANDRES S. SHARPTON OESTE: 41.60 CON ANDRES CASTRO	\$ 128,885.00
23-300-304-304.1-304.1.2 (06)	TERRENO DEL PANTEON MUNICIPAL, URBANO UBICADO EN CALLE BERRIOZABAL S/N, MEDIDAS Y COLINDANCIAS: NOROESTE: 114.35 CON CALLE BERRIOZABAL SURESTE: 80.67 CON SUCESORES DE VALERIANO CESPEDAS SUROESTE: 129.47 CON AMPLIACION DEL PANTEON MUNICIPAL NORESTE: 111.69 CON PROPIEDAD PARTICULAR	\$ 405,720.00
23-300-304-304.1-304.1.2 (07)	TERRENO PALACIO MUNICIPAL (PRESIDENCIA MUNICIPAL), URBANO, UBICADO EN CALLE JARDIN HIDALGO No. 110, MEDIDAS Y COLINDANCIAS: SURESTE: 35.50 CON JARDIN HIDALGO NOROESTE: 35.50 CON SIDRONIO GUILLEN Y MERCADO MUNICIPAL NORESTE: 43.84 CON GUILLERMO MENDEZ Y GUADALUPE DIAZ SUROESTE: CON IGLESIA DE NUESTRA SEÑORA DEL REFUGIO	\$ 2,723,527.41
23-300-304-304.1-304.1.2 (08)	TERRENO MERCADO MUNICIPAL, URBANO, UBICADO EN CALLE OCAMPO, ESQ. CON ALLENDE, MEDIDAS Y COLINDANCIAS: NORESTE: 40.88 CON CALLE CAMPO SURESTE: 33.15 CON GUILLERMO MENDEZ Y PRESIDENCIA MUNICIPAL SUROESTE: 40.13 CON SIDRONIO GUILLEN NOROESTE: 33.53 CON CALLE ALLENDE	\$ 1,875,746.04
23-300-304-304.1-304.1.2 (09)	TERRENO PARA RELLENO SANITARIO, A UN COSTADO DE CARRETERA FEDERAL, RUSTICO, UBICADO EN EJIDO RAYON, MEDIDAS Y COLINDANCIAS: NORESTE: 325.26 EN LINEA QUEBRADA CON TIERRAS DE USO COMUN ZONA 3 SURESTE: 284.45 EN LINEA QUEBRADA CON DERECHO DE PASO SUROESTE: 209.26 EN LINEA QUEBRADA CON PARCELA 309 NOROESTE: 462.74 EN LINEA QUEBRADA CON PARCELA 304, PARCELA 908	\$ 650,000.00
23-300-304-304.1-304.1.2 (10)	TERRENO UNIDAD DEPORTIVA (MULTICANCHAS), RUSTICO UBICADO EN CAMINO A MESA DE JUAN ALCALDE, MEDIDAS Y COLINDANCIAS: NORTE: 135.22 CON RESTO DEL PREDIO SUR: 135.40 CON CRESCENCIO MARTINEZ ESTE: 110.00 CON CAMINO A MESA DE JUAN ALCALDE OESTE: 109.50 CON RESTO DEL PREDIO	\$ 69,004.02


 Municipio de Rayón, S.L.P. Relación de Bienes Inmuebles que componen su patrimonio Del 1 de enero al 31 de diciembre de 2022 		
Código	Descripción del Bien	Valor en libros
23-300-304-304.1-304.1.2 (11)	SALON MUNICIPAL, URBANO, UBICADO EN CALLE JUAREZ ESQ. CON SANTOS DEGOLLADO, MEDIDAS Y COLINDANCIAS: NORTE: 27.11 CON CALLE JUAREZ SUR: 50.91 CON ARROYO ESTE: 46.28 CON CALLE DEGOLLADO OESTE: 15.54 CON PROP. MUNICIPAL	\$ 531,277.85
23-300-304-304.1-304.1.2 (12)	TERRENO PARA CIUDAD JUDICIAL, RUSTICO, UBICADO EN EL EJIDO DE RAYON, S.L.P., MEDIDAS Y COLINDANCIAS: NORESTE: 186.30 EN LÍNEA QUEBRADA CON PARCELA 469, DERECHO DE PASO; SURESTE: 212.94 EN LÍNEA QUEBRADA CON PARCELA 480, PARCELA 479; SUROESTE: 117.73 EN LÍNEA QUEBRADA CON DERECHO DE PASO Y NOROESTE: 159.79 EN LÍNEA QUEBRADA CON DERECHO DE PASO	\$ 200,000.00
23-300-304-304.1-304.1.2 (13)	TERRENO PARA AMPLIACION DE PANTEON MUNICIPAL CON SUPERFICIE DE 3, 914.19 METROS CUADRADOS, URBANO, UBICADO EN CALLE BERRIOZABAL No. 20, MEDIDAS Y COLINDANCIAS: AL NORTE : 30.00 CON CALLE BERRIOZABAL; AL SUR 30.00 CON VALERIANO CÉSPEDES VEGA; AL ORIENTE: 130.00 CON PANTEÓN MUNICIPAL Y 136.00CON RESTO DEL PREDIO	\$ 1,200,000.00
23-300-304-304.1-304.1.2 (14)	TERRENO CAMINO AL PAJARITO, RUSTICO, UBICADO EN EN CARRETERA A MORELOS, AMPLIACION PARA CALLE DE POR MEDIO, MEDIDAS Y COLINDANCIAS: NORESTE: 142.63 CON CALLE C, AL SURESTE: 94.12 CON CALLE SIETE; AL SUROESTE: 137.61 CON CALLE D Y AL PONIENTE: 6.94 CON CARRETERA A MORELOS, AMPLIACIÓN DE POR MEDIO.	\$ 269,140.00
23-300-304-304.1-304.1.2 (15)	TERRENO PILANCON DE AGUA UBICADO EN POTRERO EL SOL, URBANO, UBICADO EN PROL. ZAMAONA S/N, MEDIDAS Y COLINDANCIAS: NORTE: 28.33 CON RESTO DEL PREDIO, SEBASTIAN ANDRADE SUR: 30.00 CON RESTO DEL PREDIO, SEBASTIAN ANDRADE ESTE: 29.54 CON RESTO DEL PREDIO, SEBASTIAN ANDRADE OESTE: 30.03 CON RESTO DEL PREDIO, SEBASTIAN ANDRADE	\$ 30,450.00
23-300-304-304.1-304.1.2 (16)	PREDIO RUSTICO CALLEJON A MESA DE JUAN ALCALDE, RUSTICO, UBICADO EN MUNICIPIO DE RAYON, S.L.P., MEDIDAS Y COLINDANCIAS: NORTE: 153.5 CON RESTO DEL PREDIO; AL SUR: 153.5 CON SUCESORES DE JESÚS JONGITUD; AL ORIENTE: 130.00 CON JOSÉ OLVERA CALLEJÓN QUE CONDUCE A MESA DE JUAN ALCALDE DE POR MEDIO Y AL PONIENTE: 130.00 CON RESTO DEL PREDIO.	\$ 340,000.00
23-300-304-304.1-304.1.2 (17)	POZO DE AGUA , PREDIO RUSTICO DENOMINADO EL HUIZACHAL, RUSTICO, UBICADO EN POTRERO DE PARTICULARES, MUNICIPIO DE RAYON, S.L.P., MEDIDAS Y COLINDANCIAS: NORTE: 36.00 CON RESTO DEL PREDIO DEL VENDEDOR; AL SUR: 36.00 CON RESTO DEL PREDIO; AL ORIENTE: 30.00 CON ANA MARÍA MEDINA AGUILAR Y AL PONIENTE: 30.00 TAMBIÉN CON RESTO DEL PREDIO DEL VENDEDOR SEÑOR MEDINA AGUILAR, CON DERECHO DE ENTRADA Y SALIDA AL CAMINO VIEJO DE RAYÓN-LAGUINILLAS DE 3 METROS DE ANCHO.	\$ 119.00
23-300-304-304.1-304.1.2 (18)	POZO DE AGUA NO. 1, URBANO, UBICADO EN LA ESQUINA, EN POTRERO DE PARTICULARES, MEDIDAS Y COLINDANCIAS: NORTE: 30.00 CON VENDEDORA SUR: 30.00 CON ANTIOCO CASTILLO FORTANELLI ESTE:36.00 CON VENDEDORA OESTE: 36.00 CON VENDEDORA	\$ 55,318.80
23-300-304-304.1-304.1.2 (19)	PREDIO RUSTICO EJIDAL 400 MTRS CUADRADOS PARA POZO DE AGUA EN CERRITO DE LA CRUZ, RUSTICO, UBICADO EN EJIDO CERRITO DE LA CRUZ, MEDIDAS Y COLINDANCIAS: NORTE: 20.00 CON DERECHO DE PASO: AL SUR: 20.00 CON DERECHO DE PASO; AL ORIENTE: 20.00 JUAN GARCIA CALDERON Y AL PONIENTE: 20.00 CON DERECHO DE PASO	
23-300-304-304.1-304.1.2 (20)	FRACCION DE PREDIO CON SUPERFICIE DE 600.00 MTRS CUADRADOS PARA POZO DE AGUA, RUSTICO, UBICADO EN EJIDO ALVARO OBREGON, RAYON, S.L.P., MEDIDAS Y COLINDANCIAS: NOROESTE: 20.00 CON DERECHO DE PASO; AL SURESTE: 30.00 CON DERECHO DE PASO; AL SUROESTE: 20.00 CON RESTO DE LA PARCELA Y AL NOROESTE: 30.00 CON RESTO DE LA PARCELA.	
23-300-304-304.1-304.1.2 (21)	FRACCION DE PREDIO RUSTICO EJIDAL 404.00 MTRS CUADRADOS, RUSTICO, UBICADO EN EJIDO ALVARO OBREGON, RAYON, S.L.P., MEDIDAS Y COLINDANCIAS: NORTE 26.66 CON RESTO DEL PREDIO; AL SUR: 23.55 CON RESTO DEL PREDIO; AL ORIENTE: EN DOS LINEAS QUE MIDEN: LA PRIMERA 9.89 CON PEDRO FERNANDEZ, LA SEGUNDA 6.68 CON OLIVO RODRIGUEZ GUERRERO YAL PONIENTE: 16.06 CON RESTO DEL PREDIO	

 Municipio de Rayón, S.L.P. Relación de Bienes Inmuebles que componen su patrimonio Del 1 de enero al 31 de diciembre de 2022 		
Código	Descripción del Bien	Valor en libros
23-300-304-304.1-304.1.2 (22)	FRACCION DE POLIGONO DE USO COMUN 404.47 MTRS CUADRADOS, RUSTICO, UBICADO EN ACCESO A LA LOCALIDAD DE AGUACATILLOS, EJIDO ALVARO AOBREGON EN EL PARAJE CONOCIDO COMO EL LIENZO CHARRO, MEDIDAS Y COLINDANCIAS: NORTE: 34.54 COLINDA CON CAMINO DE ACCESO; AL SUR: 30.62 CON SR. RENE GUTIERREZ CHAVEZ; AL ESTE: 6.79 CON DERECHO DE PASO; AL OESTE: 19.11 CON DERECHO DE PASO	
23-300-304-304.1-304.1.2 (23)	TERRENO PARA CENTRO DE SALUD, DONADO A FAVOR DE SERVICIOS DE SALUD DEL ESTADO, URBANO, UBICADO EN CALLE JUAREZ 186 ESQU. CON CALLE ZARCO, MEDIDAS Y COLINDANCIAS: NORTE: 39.72 COLINDA CON CALLE JUAREZ; AL SUR: 39.40 COLINDA CON PROPIEDAD PRIVADA; AL ORIENTE: 31.16 COLINDA CON CALLE ZARCO Y AL PONIENTE: 30.40 COLINDA CON PROPIEDAD PRIVADA	\$ 1,249,654.65
23-300-304-304.1-304.1.2 (24)	FRACCION DE PARCELA 2,823.32 MTRS CUADRADOS, DESTINADA PARA VIALIDADES, URBANO, UBICADO EN EL EJIDO RAYON, S.L.P., MEDIDAS Y COLINDANCIAS: NORTE: EN 8 LINEAS QUE MIDEN: 31.53 MTS.; LA 2DA. 87.09 MTS., LA 3RA. 22.67 MTS., LA 4TA. 10.48 MTS., LA 5TA. 15.45 MTS.; LA 6TA. 20.26 MTS., LA 7MA. 128.00MTS Y LA 8VA. 27.17 MTS., TODAS CON RESTO DEL PREDIO, AL SUR: 6 LINEAS QUE MIDEN: 1RA. 29.13 MTS.; LA 2DA 126.19 MTS.; LA 3RA. 12.83 MTS.; LA 4TA. 17.23 MTS.; LA 5TA. 90.63 MTS. Y LA 6TA. 35.88MTS., TODAS CON RESTO DEL PREDIO. AL ORIENTE: 8.06 METROS, CON ORGANIZACION DE LUCHA PAME AHORA COLONIA EMILIANO ZAPATA ANTES PARTE DEL PREDIO Y AL PONIENTE 9.68 METROS CON CARRETERA RAYÓN-CRO. DE RAYÓN.	
23-300-304-304.1-304.1.2 (25)	FRACCION DE LA PARCELA DENOMINADA LA CURVA, TIERRAS DE USO COMUN, UBICADO EN EN EL EJIDO DEL LA PALMA, MUNICIPIO DE TAMASOPO, S.L.P., MEDIDAS Y COLINDANCIAS: NORTE.- ONCE METROS CON RESTO DEL PREDIO DEL SEÑOR SANTIAGO VELAZQUEZ ALVAREZ, SUR.- NUEVE METROS, CON CARRETERA VALLES-RIOVERDE, ORIENTE.- ONCE METROS CON RESTO DEL PREDIO DEL SEÑOR SANTIAGO VELAZQUEZ ALVAREZ Y AL PONIENTE NUEVE METROS CON ARROYO LA BOVEDA	
23-300-304-304.1-304.1.2 (26)	PREDIO URBANO 464.00 METROS CUADRADOS, URBANO, UBICADO EN CALLE DEGOLLADO ESQ. CON ALLENDE, MEDIDAS Y COLINDANCIAS: NORTE: 35.90 CON ARROYO SUR: 17.46 CON SALON MUNICIPAL ESTE: 38.63 CON CALLE DEGOLLADO OESTE: 7.78 CON CALLE ALLENDE	\$ 2,790.41
23-300-304-304.1-304.1.2 (27)	FRACCION DEL RESTO DE PREDIO URBANO, CON SUPERFICIE DE 807.30 METROS CUADRADOS, URBANO, UBICADO EN CALLE BERRIOZABAL NO. 20, CUARTEL MIGUEL LERDO, RAYON, S.L.P., MEDIDAS Y COLINDANCIAS: AL NORESTE: 100.7500 METROS, COLINDA CON AMPLIACION DEL PANTEON MUNICIPAL, AL SURESTE: 800400 METROS COLINDA CON SUCESORES DE VALERIANO CESPEDES, AL SUROESTE:100.6000 METROS, COLINDA COLINDA CON RESTO DEL PREDIO DEL SEÑOR JUAN URIBE HERNANDEZ, AL NOROESTE 8.0300 METROS, COLINDA CON LOTE ANTES PARTE DEL PREDIO DEL SEÑOR JUAN URIBE HERNANDEZ	\$ 160,000.00
23-300-304-304.1-304.1.2 (28)	TERRENO PARA LA CONSTRUCCION DE CARCAMO DE BOMBEO CON MEDIDAS DE 8 METROS POR 12 METROS, RUSTICO, UBICADO EN EL LLANITO, CANOAS, RAYON S.L.P., MEDIDAS Y COLINDANCIAS: AL NORTE: 8 M, COLINDA CON SOLAR DE EDGAR VELZQUEZ; AL SUL: 8M COLINDA CON SOBRENTE LLANITO Y UNA CASA; AL ORIENTE 8M COLINDA CON CARRETERA Y AL PONIENTE 8M COLINDA CON EL ARROYO	
23-300-304-304.1-304.1.2 (29)	TERRENO PARA LA CONSTRUCCION DE TANQUE DE REGULACION PARA AGUA POTABLE CON MEDIDAS DE 15 METROS POR 12 METROS. RUSTICO, UBICADO EN CANOAS, RAYON, S.L.P., MEDIDAS Y COLINDANCIAS: AL NORTE : 15 M2, COLINDA CON TERRENO LIBRE; AL SUR 15 M2, COLINDA CON TERENO LIBRE; AL ORIENTE 12 M2, COLINDA CON TERRENO LIBRE Y AL PONIENTE 12 M2, COLINDA CON TERRENO LIBRE.	
23-300-304-304.1-304.1.2 (30)	TERRENO PARA LA CONSTRUCCION DE TANQUE DE ALMACENAMIENTO DE AGUA PARA LA LOCALIDAD DE SAN FRANCISCO CON MEDIDAS DE 10 METROS POR 10 METROS., RUSTICO, UBICADO EN SAN FRANCISCO, RAYON S.L.P., MEDIDAS Y COLINDANCIAS: AL NORTE: 10 MTS. COLINDA CON RESTO DEL TERRENO DEL C. LEONOR RAMIREZ VALDEZ; AL SUR: 10 MTS., COLINDA CON RESTO DEL TERRENO DEL C. ISMAEL CASTILLO; AL ESTE 10 MTS. COLINDA CON EL RESTO DEL TERRENO DE LEONOR RAMIREZ VALDES Y DERECHO DE PASO A CAMINO DE ACCESO; AL OESTE: 10 MTS. COLINDA CON EL RESTO DEL TERRENO DE LEONOR RAMIREZ VALDEZ Y AL ESTE 2 MTS. DE DERECHO DE PASO PARA OPERACION Y MANTENIMIETNO DEL TANQUE PARA SAN FRANCISCO	


Municipio de Rayón, S.L.P.
Relación de Bienes Inmuebles que componen su patrimonio
Del 1 de enero al 31 de diciembre de 2022


Código	Descripción del Bien	Valor en libros
23-300-304-304.1-304.1.2 (31)	TERRENO PARA LA CONSTRUCCION DE TANQUE DE ALMACENAMIENTO DE AGUA PARA LA LOCALIDAD DE POZO DE MOSCAS CON MEDIDAS DE 10 METROS POR 10 METROS, RUSTICO, UBICADO EN POZO DE MOSCAS, RAYON, S.L.P., MEDIDAS Y COLINDANCIAS: AL NORTE: 10 MTS. COLINDA CON SEÑOR BENITO GARCIA; AL SUR 10 MTS, COLINDA CON RESTO DE TERRENO DEL C. TRINIDAD URIBE PERALTA; AL ESTE 10 MTS. COLINDA CON RESTO DEL TERRENO DE TRINIDAD URIBE PERALTA; AL OESTE 10 MTS. COLINDA CON CAMINO DE SAN FRANCISCO A RICO.	
23-300-304-304.1-304.1.2 (32)	TERRENO PARA LA CONSTRUCCION DE TANQUE DE ALMACENAMIENTO DE AGUA PARA LA LOCALIDAD DE RICO CON MEDIDAS DE 10 METROS POR 10 METROS., RUSTICO, UBICADO EN POZO DE MOSCAS RAYON, S.L.P., MEDIDAS Y COLINDANCIAS: AL NORTE: 10 MTS. COLINDA CON RESTO DEL TERRENO DEL C. RUBEN PADRON MONTES; AL SUR: 10 MTS. COLINDA CON RESTO DEL TERRENO DEL C. RUBEN PADRON MONTES; AL ESTE 10 MTS. COLINDA CON CAMINI DE SAN FRANCISCO A RICO; AL OESTE 10 MTS. COLINDA CON RESTO DEL TERRENO DEL C. RUBEN PADRON MONTES.	
23-300-304-304.1-304.1.2 (33)	TERRENO PARA LA CONSTRUCCION DE TANQUE DE REGULACION PARA AGUA POTABLE CON MEDIDAS DE 20 METROS POR 20 METROS., RUSTICO, UBICADO EN EL PAJARITO RAYON, S.L.P., MEDIDAS Y COLINDANCIAS: AL NORTE: 20 MTS. COLINDA CON RESTO DE PARCELA 233 DE VALENTIN RODRIGUEZ GONZALEZ; AL SUR 20 MTS, COLINDA CON RESTO DE PARCELA 233 DE VALENTIN RODRIGUEZ GONZALEZ; AL ESTE 20 MTS. COLINDA CON CAMINO Y/O DERECHO DE PASO; AL OESTE: 20 MTS. CON RESTO DE PARCELA 233 DE VALENTIN RODRIGUEZ GONZALEZ.	
23-300-304-304.1-304.1.2 (34)	TERRENO PARA LA CONSTRUCCION DE POZO DE AGUA POTABLE CON MEDIDAS DE 30 METROS POR 26 METROS, RUSTICO, UBICADO EN CARR. CRUCERO DE RAYON-CARDENAS KM 10+400 LADO IZQUIERDO A 200 MTS. DE LA LOCALIDAD SAN PATRICIO, RAYON, S.L.P., MEDIDAS Y COLINDANCIAS: AL NORESTE 26 MTS, EN COLINDANCIA CON DERECHO DE PASO; AL SURESTE 30MTS., EN COLINDANCIA CON DERECHO DE PASO; AL SUROESTE 26 MTS., EN COLINDANCIA CON RESTO DEL PREDIO; AL NOROESTE 30 MTS. EN COLINDANCIA CON RESTO DEL PREDIO.	

GOBIERNO MUNICIPAL CONSTITUCIONAL
 RAYÓN, S.L.P.
 ADMINISTRACIÓN 2021-2024
PRESIDENCIA


 C. PABLO BERRONES ALVARDO
 PRESIDENTE MUNICIPAL
 AUTORIZÓ


 GOBIERNO MUNICIPAL CONSTITUCIONAL
 RAYÓN, S.L.P.
 ADMINISTRACIÓN 2021-2024


TESORERIA
 C.P. CARLOS LOZANO
 CHAVES
 TESORERO MUNICIPAL
 ELABORÓ


 Gobierno Municipal Constitucional
 Rayón, S.: P.
 ADMINISTRACIÓN 2021-2024


SINDICATURA
 LIC. UZZIEL CHAIREZ TELLO
 SÍNDICO
 Vo.Bo.


 GOBIERNO MUNICIPAL CONSTITUCIONAL
 RAYÓN, S.L.P.
 ADMINISTRACIÓN 2021-2024
CONTRALORIA INTERNA


 LIC. LUCERO ELENA FLORES AMADOR
 CONTRALOR
 REVISÓ